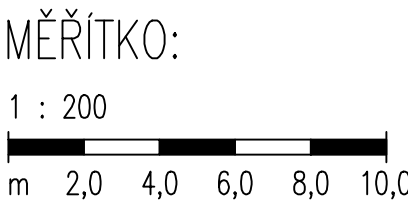
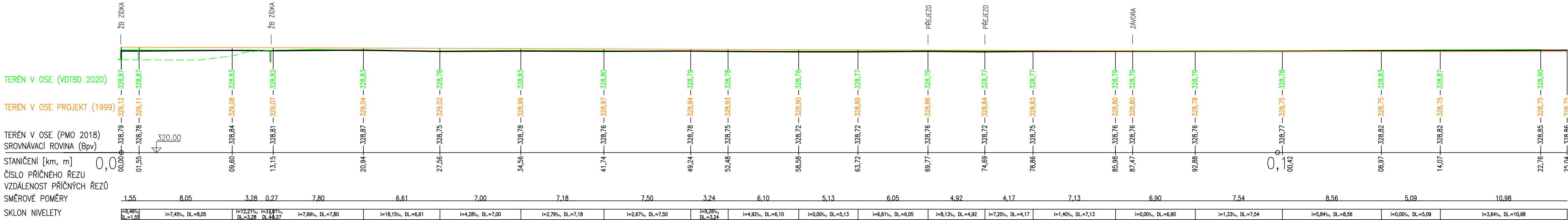



LOKALITA Č.2:  
MORAVA. RUDA NAD MORAVOU – DOSYPÁNÍ HRÁZE  
PODÉLNÝ PROFIL ZAMĚŘENÍ PMO x VDTBD x PROJEKT 1999  
ROZSAH: km 0,000 00 – km 0,125 04



VYPRACOVAL ING. T. KANTOR	VEDOUcí ÚKOLU ING. J. VRUBEL	ZODP. PROJEKTANT ING. S. ŽATECKÝ	VEDOUcí ÚTVARU ING. J. HODÁK, Ph.D	<div></div> <div>VODNÍ DÍLA - TBD</div> <div>Pracoviště Brno: Studená 2, 638 00 Brno Tel.: 721 222 313 bmo@vdtbd.cz www.vdtbd.cz</div>	
INVESTOR POVODÍ MORAVY, s.p. DŘEVAŘSKÁ 11, 602 00 BRNO					
MÍSTO STAVBY KÚ, RUDA NAD MORAVOU, KÚ BARTOŇOV; O. ŠUMPERK, KRAJ OLOMOUCKÝ					
AKCE <div>MORAVA, RUDA NAD MORAVOU DOSYPÁNÍ HRÁZE SO02</div>					
PRÍLOHA PODÉLNÝ PROFIL - LOKALITA Č. 2 SROVNÁVACÍ ZAMĚŘENÍ PMO s.p. (2018), VDTBD a.s (2020), PROJEKT (1999)				PROJEKT Č. P 3002/20	ARCHIVNÍ Č. 3040/ 403
				DATUM 11/ 2020	STUPEŇ DPS
				FORMÁT 4 x A4	
				MĚŘÍTKO 1 : 200	ČÍSLO PRÍLOHY D.2.03

VÝŠKOVÝ SYSTÉM: BALT PO VYROVNÁNÍ  
KÓTOVÁNO V: m